Координате детаљних тачака за обележавање границе градилишта ветрогенератора 33		
Тачка бр.	Y	X
33-01	7517730.393	4985819.849
33-02	7517659.300	4985749.523
33-03	7517701.493	4985706.870
33-04	7517772.586	4985777.196
Координате детаљних тачака за обележавање границе локације ветрогенератора		
T33.1	7517740.334, 4985797.123	
T33.2	7517722.561, 4985779.541	
T33.3	7517740.142, 4985761.768	
T33.4	7517757.915, 4985779.350	

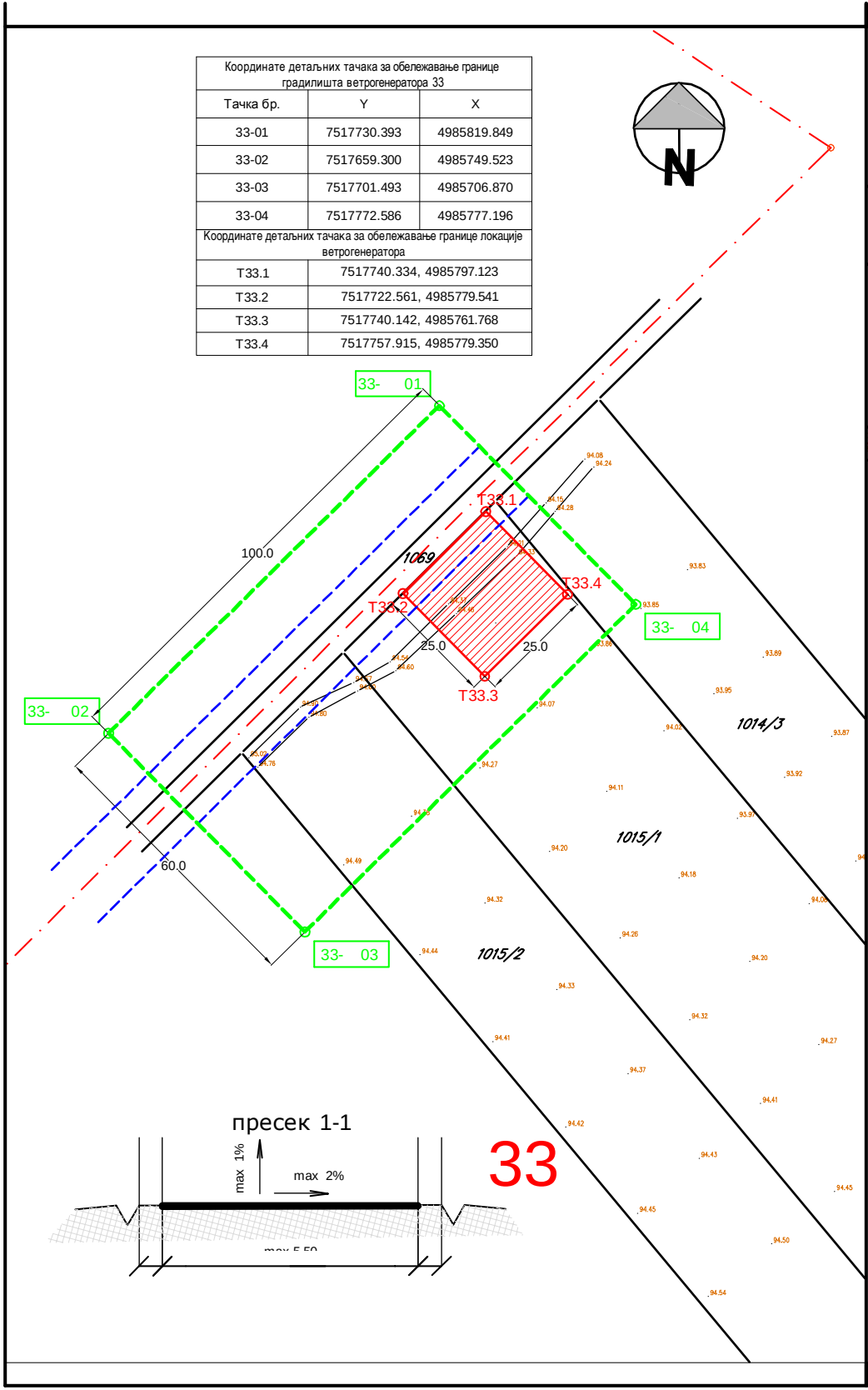
N
33- 01
33- 02
33- 03
33- 04
T33.1
T33.2
T33.3
T33.4
100.0
60.0
25.0
25.0
1069
1014/3
1015/1
1015/2
пресек 1-1
max 1%
max 2%
max 5.50
33

Координате детаљних тачака за обележавање границе градилишта ветрогенератора 34		
Тачка бр.	Y	X
34-01	7513014.047	4981723.388
34-02	7512926.990	4981772.592
34-03	7512897.469	4981720.360
34-04	7512984.527	4981671.157
Координате детаљних тачака за обележавање границе локације ветрогенератора		
T34.1	7513000.254, 4981717.030	
T34.2	7512978.489, 4981729.331	
T34.3	7512966.188, 4981707.567	
T34.4	7512987.953, 4981695.266	

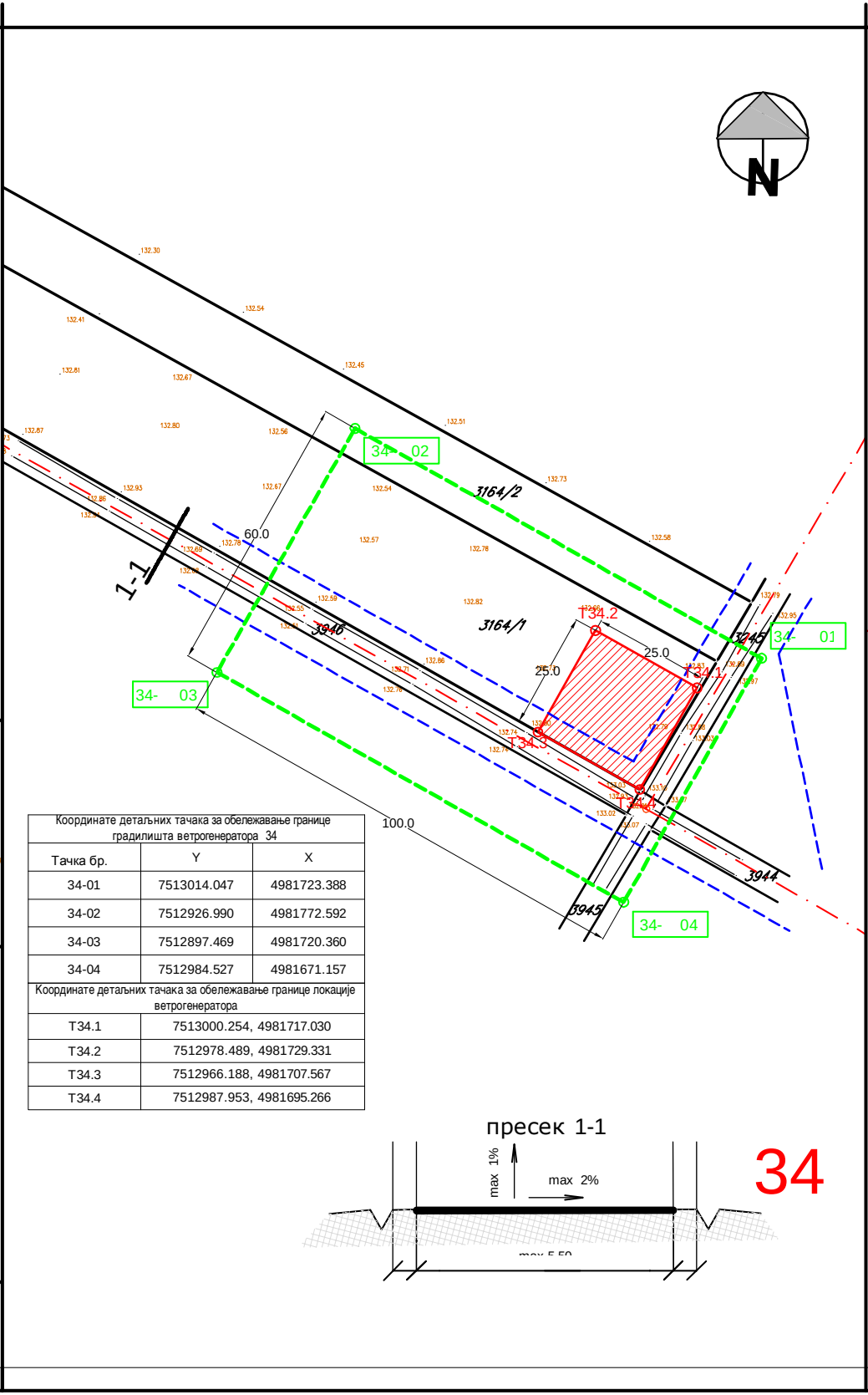
N
34- 01
34- 02
34- 03
34- 04
T34.1
T34.2
T34.3
T34.4
1-1
60.0
100.0
25.0
25.0
3164/2
3164/1
3946
3945
3944
пресек 1-1
max 1%
max 2%
max 5.50
34

Координате детаљних тачака за обележавање границе градилишта ветрогенератора 35		
Тачка бр.	Y	X
35-01	7515295.651	4980013.581
35-02	7515381.383	4979962.103
35-03	7515412.268	4980013.539
35-04	7515326.537	4980065.018
Координате детаљних тачака за обележавање границе локације ветрогенератора		
T35.1	7515307.684, 4980016.658	
T35.2	7515329.229, 4980003.977	
T35.3	7515341.910, 4980025.522	
T35.4	7515320.365, 4980038.203	

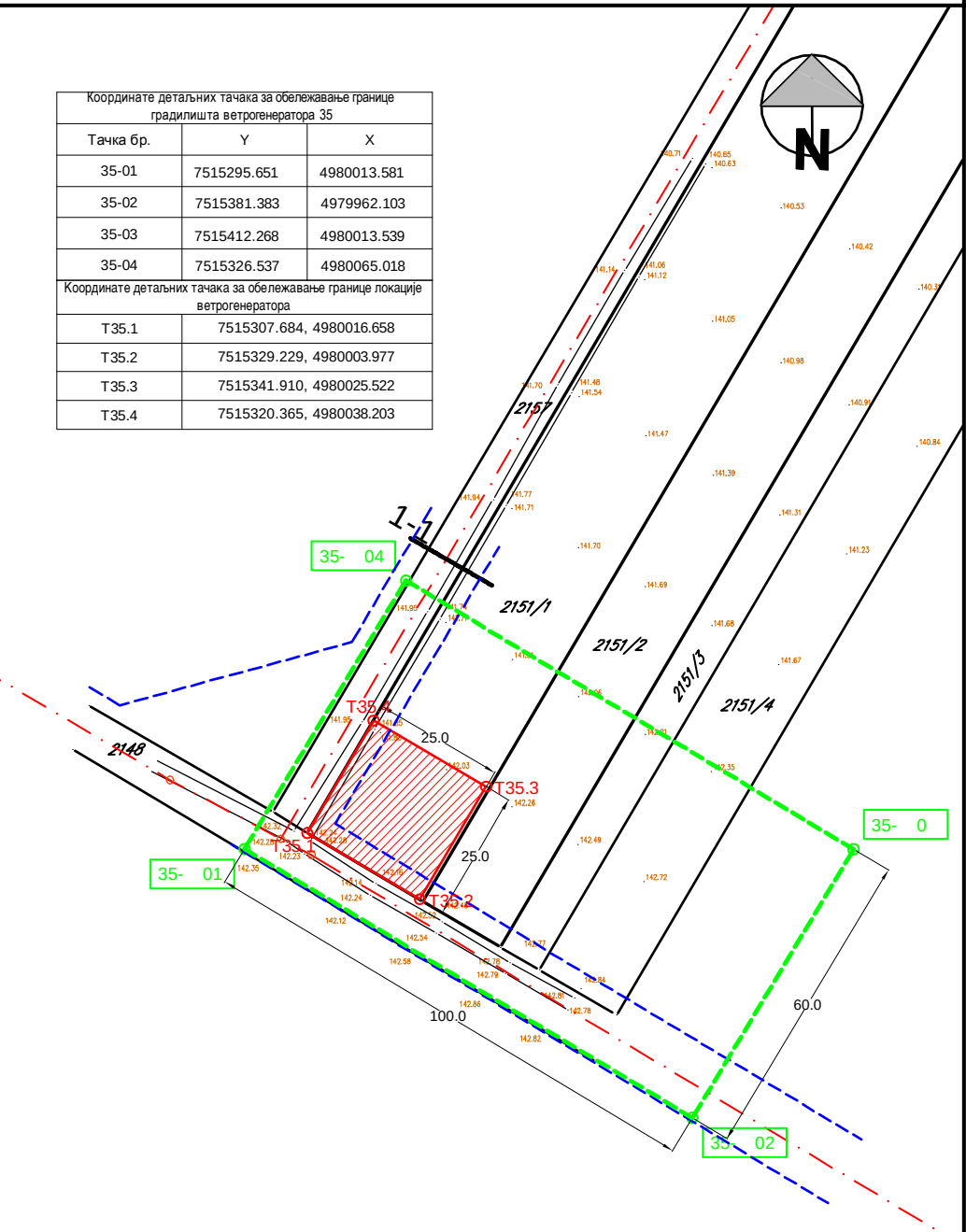
N
35- 01
35- 02
35- 0
35- 04
T35.1
T35.2
T35.3
T35.4
25.0
25.0
100.0
60.0
1-1
2157
2151/1
2151/2
2151/3
2151/4
2148

пресек 1-1

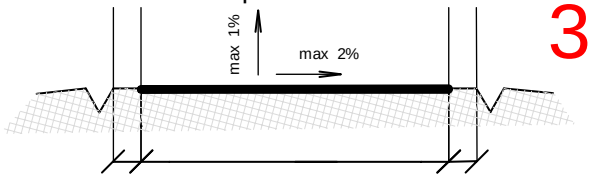

35

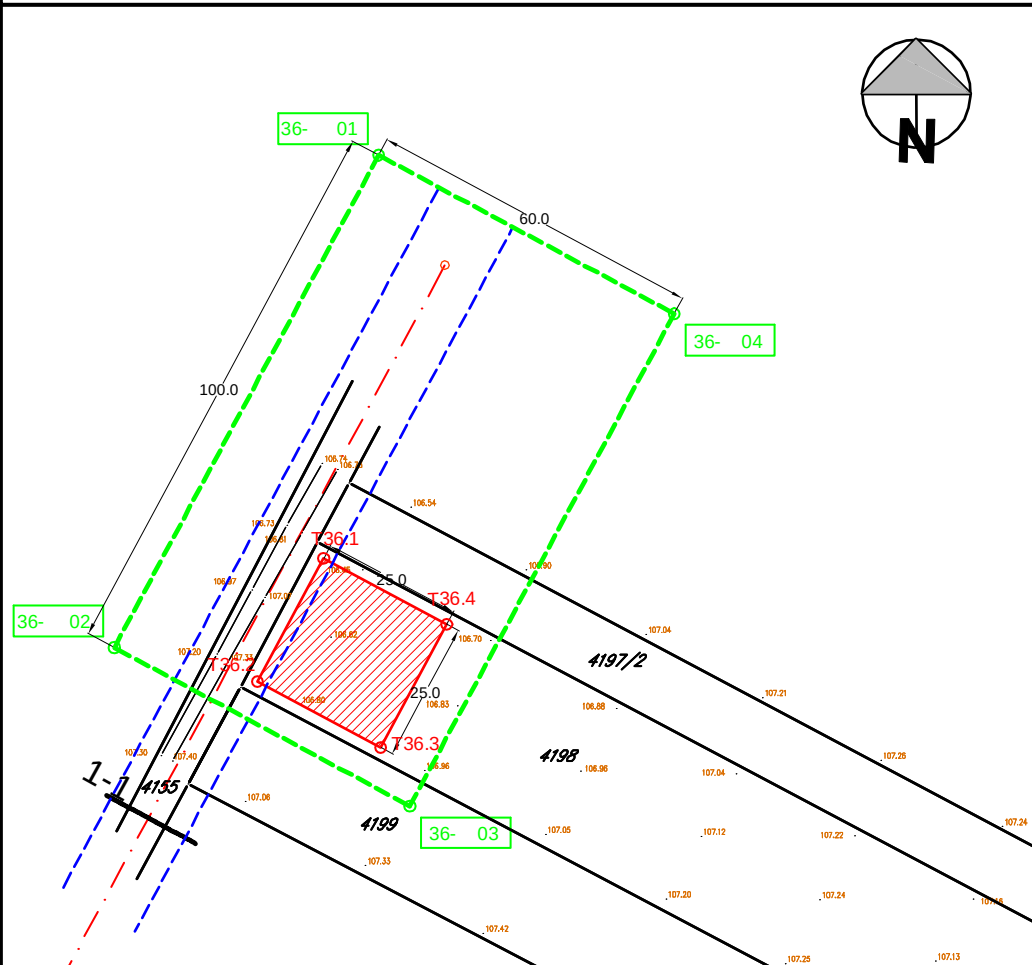
N
36- 01
36- 02
36- 03
36- 04
T36.1
T36.2
T36.3
T36.4
25.0
25.0
100.0
60.0
1-1
4197/2
4198
4199
4155

Координате детаљних тачака за обележавање границе градилишта ветрогенератора 36		
Тачка бр.	Y	X
36-01	7512806.182	4985731.619
36-02	7512758.899	4985643.503
36-03	7512811.766	4985615.136
36-04	7512859.048	4985703.251
Координате детаљних тачака за обележавање границе локације ветрогенератора		
T36.1	7512796.331, 4985659.477	
T36.2	7512784.510, 4985637.448	
T36.3	7512806.539, 4985625.627	
T36.4	7512818.360, 4985647.656	

пресек 1-1

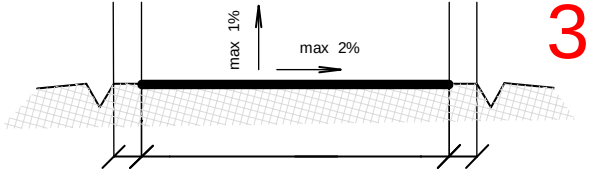

36

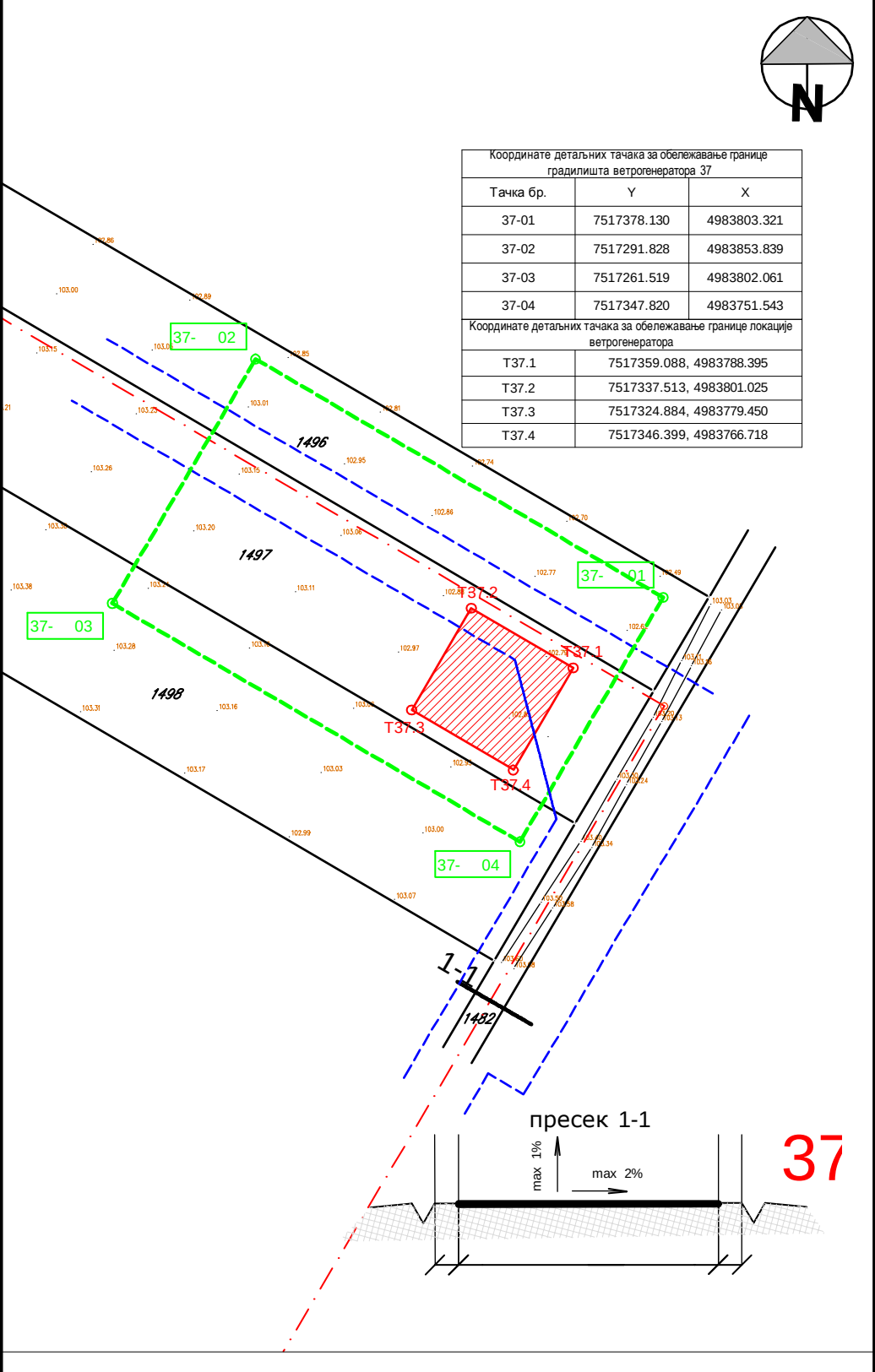
N
37- 02
37- 01
37- 03
37- 04
T37.1
T37.2
T37.3
T37.4
1496
1497
1498
1482
1-1
пресек 1-1
max 1%
max 2%
37

Координате детаљних тачака за обележавање границе градилишта ветрогенератора 37		
Тачка бр.	Y	X
37-01	7517378.130	4983803.321
37-02	7517291.828	4983853.839
37-03	7517261.519	4983802.061
37-04	7517347.820	4983751.543
Координате детаљних тачака за обележавање границе локације ветрогенератора		
T37.1	7517359.088, 4983788.395	
T37.2	7517337.513, 4983801.025	
T37.3	7517324.884, 4983779.450	
T37.4	7517346.399, 4983766.718	

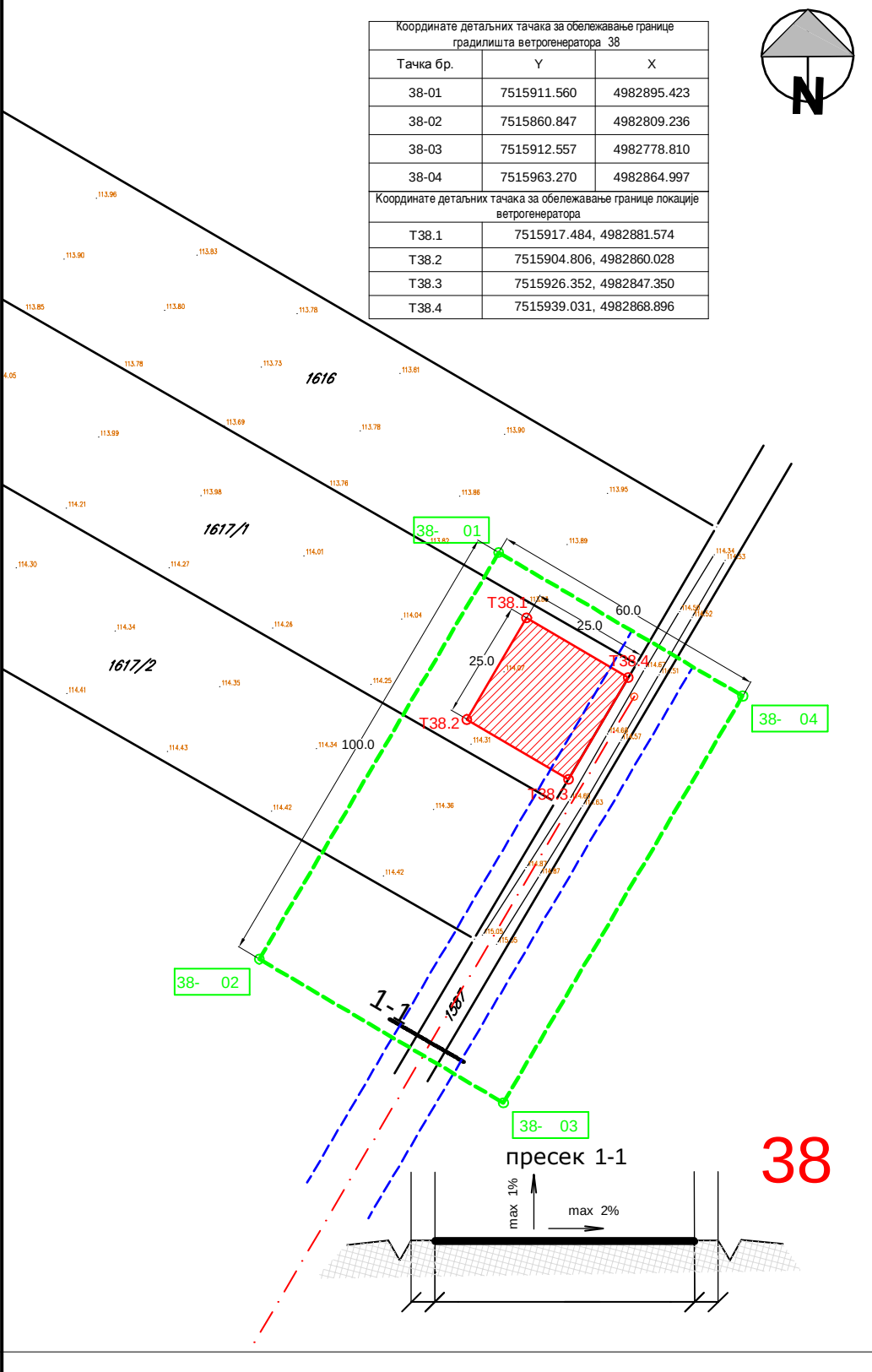
N
38- 01
38- 02
38- 03
38- 04
T38.1
T38.2
T38.3
T38.4
60.0
25.0
25.0
100.0
1616
1617/1
1617/2
1587
1-1
пресек 1-1
max 1%
max 2%
38

Координате детаљних тачака за обележавање границе градилишта ветрогенератора 38		
Тачка бр.	Y	X
38-01	7515911.560	4982895.423
38-02	7515860.847	4982809.236
38-03	7515912.557	4982778.810
38-04	7515963.270	4982864.997
Координате детаљних тачака за обележавање границе локације ветрогенератора		
T38.1	7515917.484, 4982881.574	
T38.2	7515904.806, 4982860.028	
T38.3	7515926.352, 4982847.350	
T38.4	7515939.031, 4982868.896	

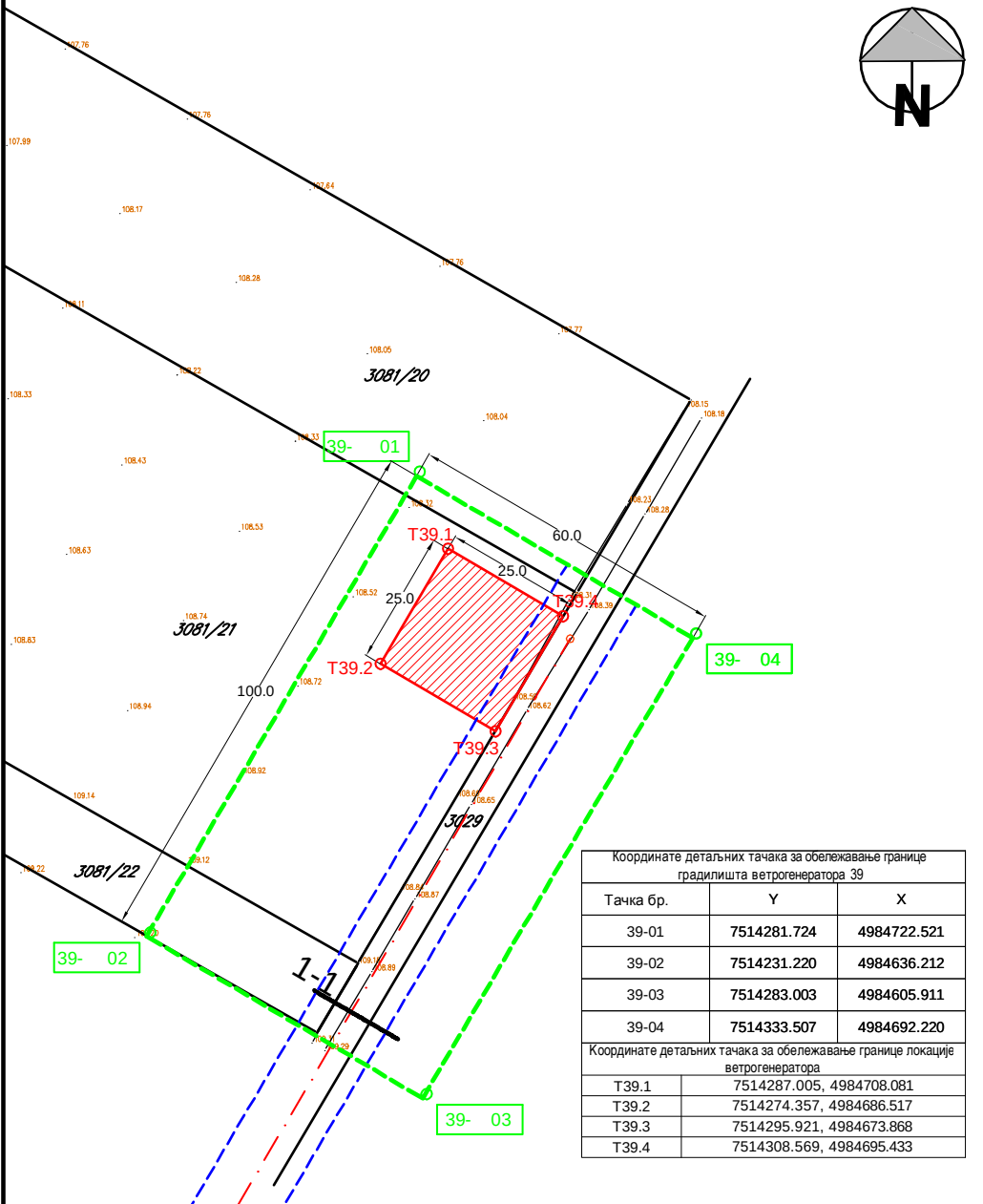
N
3081/20
3081/21
3081/22
3029
39- 01
39- 02
39- 03
39- 04
T39.1
T39.2
T39.3
T39.4
60.0
25.0
25.0
100.0
1-1
39

Координате детаљних тачака за обележавање границе градилишта ветрогенератора 39		
Тачка бр.	Y	X
39-01	**7514281.724**	**4984722.521**
39-02	**7514231.220**	**4984636.212**
39-03	**7514283.003**	**4984605.911**
39-04	**7514333.507**	**4984692.220**

Координате детаљних тачака за обележавање границе локације ветрогенератора	
T39.1	7514287.005, 4984708.081
T39.2	7514274.357, 4984686.517
T39.3	7514295.921, 4984673.868
T39.4	7514308.569, 4984695.433

пресек 1-1

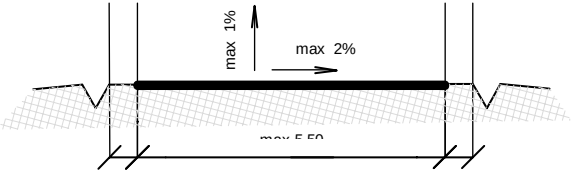
max 1%
max 2%
max 5.50

ЛЕГЕНДА:

- ГРАНИЦА ГРАДИЛИШТА
- ГРАНИЦА ОБУХВАТА ЛОКАЦИЈЕ ВЕТРОГЕНЕРАТОРА (МАКСИМАЛНО 25,0m x 25,0m)
- ПОДУЖНА ОСА КОРИДОРА ПРИСТУПНОГ ПУТА
- КОРИДОР ПРИСТУПНОГ ПУТА, МАКСИМАЛНО 15m (2x7,5 m)

ОПШТИНА ВРШАЦ
СКУПШТИНА ОПШТИНЕ ВРШАЦ

ПЛАН ДЕТАЉНЕ РЕГУЛАЦИЈЕ
ВЕТРОПАРКА "КОШАВА" НА ПОДРУЧЈУ КАТАСТАРСКИХ ОПШТИНА УЉМА, ЗАГАЈИЦА, ИЗБИШТЕ И ПАРТА У ОПШТИНИ ВРШАЦ

РЕГУЛАЦИЈА ПОВРШИНА ВЕТРОЕЛЕКТРАНА
(Број 33 - 39)

Размера: 1 : 1 000

Карта број: **3**

Лист број: **6**

Инвеститор: MK-FINTEL WIND а.д. Београд

Стручни обрађивач: **ИНСТИТУТ ЗА АРХИТЕКТУРУ И УРБАНИЗАМ СРБИЈЕ**
Булевар краља Александра 73/2, Београд

ОДГОВОРНИ УРБАНИСТА
мр Зоран Мирјанић, д.п.п.
(бр. лиценце 201 0712 04)

ДИРЕКТОР ИНСТИТУТА
др Игор Марић, д.и.а.